

УТВЕРЖДАЮ
Начальник Управления
образования администрации
Рыбинского МР
_____ И.В. Комарова

УТВЕРЖДАЮ
Начальник ОГИБДД
Рыбинского МУ МВД
_____ А.В. Пушкин

ПАСПОРТ
дорожной безопасности образовательного учреждения

МДОУ детский сад п.Тихменево

(наименование образовательного учреждения)

2015 год

Общие сведения

Муниципальное дошкольное образовательное учреждение

детский сад п.Тихменево

(наименование ОУ)

Тип ОУ - бюджетное

Юридический адрес ОУ:

Российская Федерация, 152980, Ярославская область, Рыбинский район,

п.Тихменево, ул. Свердлова, д.30

Фактический адрес ОУ:

Российская Федерация, 152980, Ярославская область, Рыбинский район,

п.Тихменево, ул. Свердлова, д.30

Руководители ОУ:

Директор (заведующий)	<u>Расулова Ольга Сергеевна</u>	<u>89066368060</u>
	(фамилия, имя, отчество)	(телефон)

Заместитель директора по воспитательной работе

(фамилия, имя, отчество) (телефон)

Номер факса: 259779

Адрес электронной почты: tihmenevo-sad@mail.ru

Ответственные сотрудники муниципального органа управления образованием:

гл. специалист Управления образования

Бобков М.Ю.

(должность)

(фамилия, имя, отчество)

телефон - (4855) 222-047

Ответственные от отдела ГИБДД МР

Начальник отдела ОАР и ПБДД

ГИБДД Рыбинского МО МВД России

по Ярославской области

(должность)

Швейцова Марина Николаевна

(фамилия, имя, отчество)

(4855) 222-419

(телефон)

(должность)

(фамилия, имя, отчество)

(телефон)

Ответственные педагоги
за мероприятия по профилактике
детского травматизма

<u>муз.руководитель</u>	<u>В.А.Матвеева</u>
(должность)	(фамилия, имя, отчество) телефон– 8902 225 94 78
<u>воспитатель</u>	<u>Т.Ю.Якунина</u>
(должность)	(фамилия, имя, отчество) телефон – 8951 283 36 14
<u>завхоз</u>	<u>С.А.Лютая</u>
(должность)	(фамилия, имя, отчество) телефон – 8951 285 18 31

Количество воспитанников 86

Наличие уголка по БДД 4 уголка в групповых комнатах МДОУ
детского сада п.Тихменево
(если имеется, указать место расположения)

Наличие класса по БДД _____
(если имеется, указать место расположения)

Наличие автогородка (площадки) по БДД _____ спортивная площадка д/сада
(возможно во дворе или внутри школы)

Наличие автобуса в ОУ (школьного) или любого другого,
предназначенного для перевозки воспитанников нет

Время работы ОУ: 7.00 – 19.00

Телефоны оперативных служб:

ППЧ-8 - 25 96 01

Служба спасения - 28 18 16, 28 18 17

Экстренная медицинская помощь - 03.

Полиция - 21 47 30

Охрана (ЦОУ МОВО) – 22-21-27

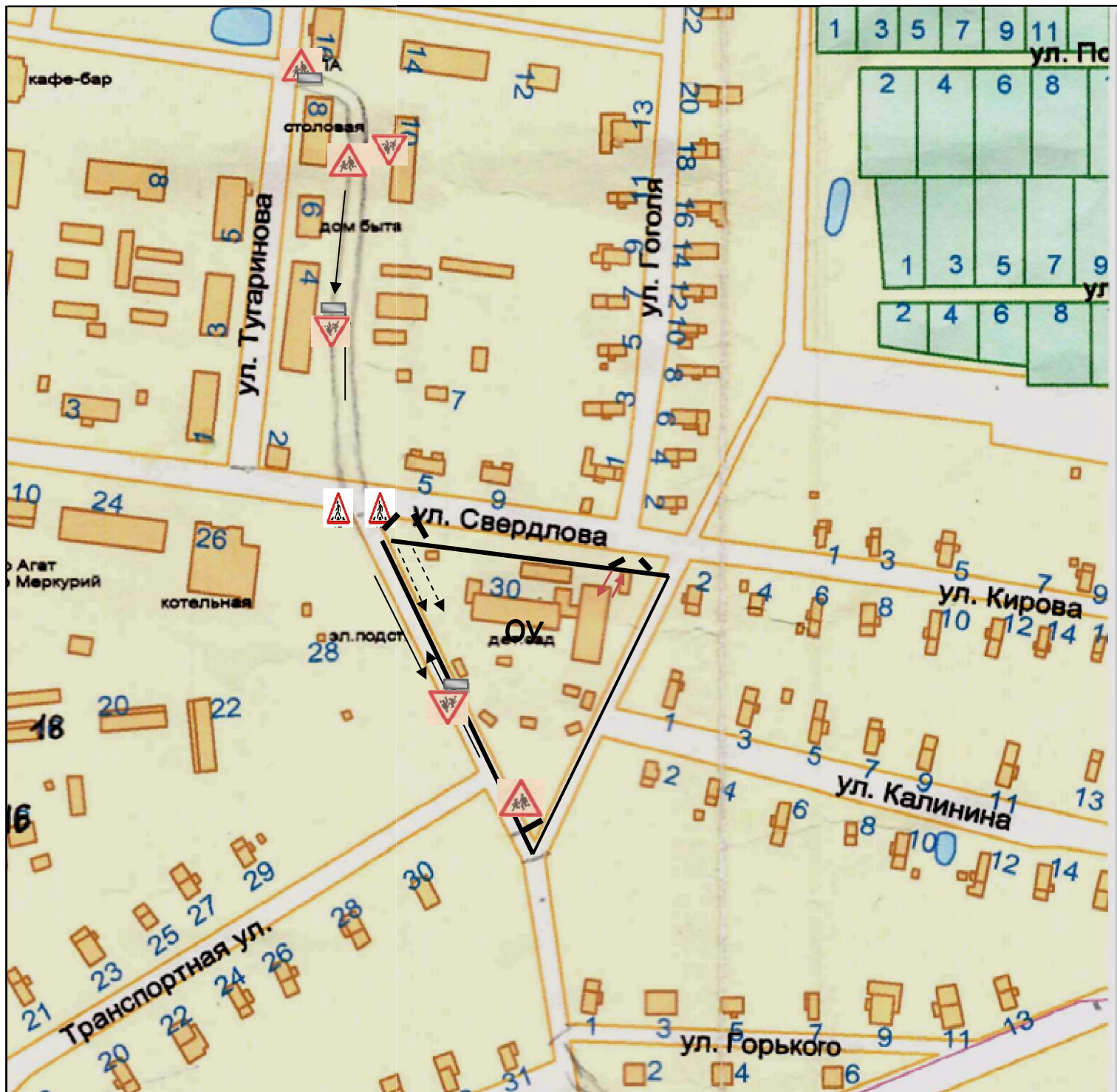
Содержание

I. План-схемы образовательного учреждения:

- 1) район расположения ОУ, пути движения транспортных средств и обучающихся (воспитанников);
- 2) организация дорожного движения в непосредственной близости от ОУ с размещением соответствующих технических средств, маршруты движения обучающихся (воспитанников) и расположение парковочных мест;
- 3) маршруты движения организованных групп обучающихся (воспитанников) от ОУ к Центру досуга, Тихменевской СОШ, стадиону, парку или к спортивно-оздоровительному комплексу;
- 4) пути движения транспортных средств к местам разгрузки/погрузки и рекомендуемые пути передвижения воспитанников по территории ОУ

II. Приложения.

I. План-схемы ОУ
План-схема района расположения ОУ,
пути движения транспортных средств и воспитанников



- - ограждение образовательного учреждения
- - - - ->** - направление движения детей
- >** - направление движения транспортных средств для хозяйственных нужд
- >** - направление движения транспортного потока
- знак «Дети»
- переходный переход
-

Рекомендации к составлению план-схемы района расположения ОУ

1. Район расположения образовательного учреждения определяется группой жилых домов, зданий и улично-дорожной сетью с учетом остановок общественного транспорта, центром которого является непосредственно образовательное учреждение.

2. Территория, указанная в схеме, включает в себя:

- образовательное учреждение;
- стадион вне территории ОУ, на котором могут проводиться занятия по физической культуре (при наличии)',
- парк, в котором преподавателями проводятся занятия на открытом воздухе (при наличии);
- спортивно-оздоровительный комплекс (при наличии);
- жилые дома, в которых проживает большая часть обучающихся (воспитанников) данного образовательного учреждения;
- автомобильные дороги и тротуары;

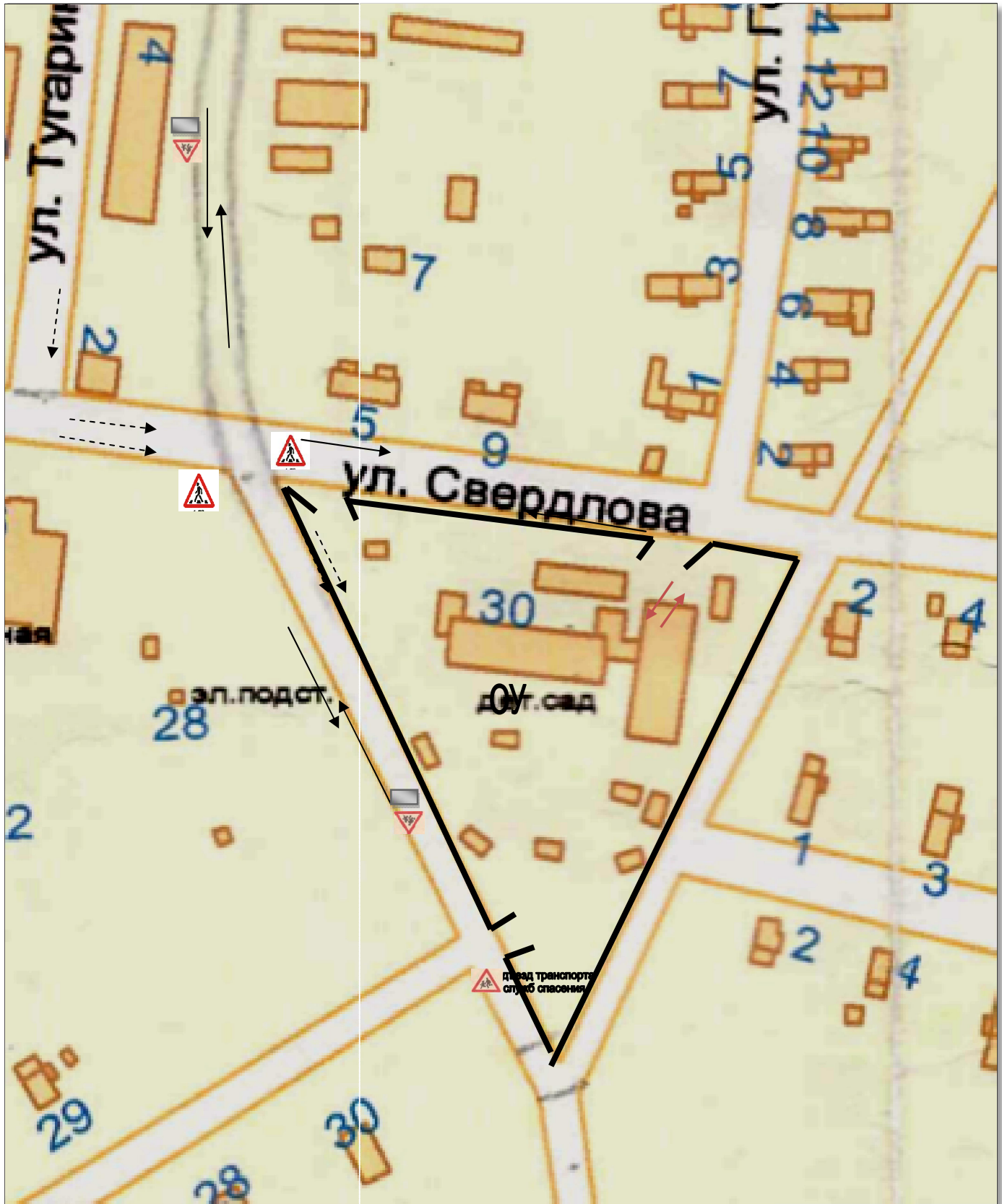
3. На схеме обозначено:









- расположение жилых домов, зданий и сооружений;
- сеть автомобильных дорог;
- пути движения транспортных средств;
- пути движения обучающихся в/из образовательного учреждения;
- уличные (наземные — регулируемые/нерегулируемые) и внеуличные (надземные и подземные) пешеходные переходы;
- названия улиц и нумерация домов.

Схема необходима для общего представления о районе расположения ОУ. Для изучения безопасности движения обучающихся (воспитанников) на схеме обозначены наиболее частые пути движения обучающихся (воспитанников) от дома (от отдаленных остановок маршрутных транспортных средств) к ОУ и обратно.

При исследовании маршрутов движения обучающихся (воспитанников) необходимо уделить особое внимание опасным зонам, где часто обучающиеся пересекают проезжую часть не по пешеходному переходу.

Схема организации дорожного движения в непосредственной близости от образовательного учреждения с размещением соответствующих технических средств и маршруты движения воспитанников



-  - ограждение образовательного учреждения
-  - направление движения детей
-  - направление движения транспортных средств для хозяйственных нужд
-  - направление движения транспортного потока
-  - знак «Дети»
-  - знак
-  - знак $\uparrow 100 \uparrow$
-  - переходный переход

Рекомендации к составлению схемы организации дорожного движения в непосредственной близости от образовательного учреждения

1. Схема организации дорожного движения ограничена автомобильными дорогами, находящимися в непосредственной близости от образовательного учреждения;
 2. На схеме обозначено:
 - здание ОУ с указанием территории, принадлежащей непосредственно ОУ (при наличии указать ограждение территории);
 - автомобильные дороги и тротуары;
 - уличные (наземные - регулируемые/нерегулируемые) и внеуличные (надземные и подземные) пешеходные переходы на подходах к ОУ;
 - дислокация существующих дорожных знаков и дорожной разметки;
 - другие технические средства организации дорожного движения;
 - направление движения транспортных средств по проезжей части;
 - направление безопасного маршрута движения обучающихся (воспитанников).
 3. На схеме указано расположение остановок маршрутных транспортных средств и безопасные маршруты движения обучающихся (воспитанников) от остановочного пункта к ОУ и обратно.
 4. При наличии стоянки (парковочных мест) около ОУ, указывается место расположение и безопасные маршруты движения обучающихся (воспитанников) от парковочных мест к ОУ и обратно.
- К схеме (в случае необходимости) должен быть приложен план мероприятий по приведению существующей организации дорожного движения к организации движения, соответствующей нормативным техническим документам, действующим в области дорожного движения, по окончании реализации которого готовится новая схема.

Маршруты движения организованных групп воспитанников от ОУ к ЦД, стадиону, парку или к спортивно-оздоровительному комплексу





Рекомендации к составлению схемы маршрутов движения организованных групп воспитанников от ОУ к стадиону, парку или к спортивно-оздоровительному центру

На схеме района расположения ОУ указываются безопасные маршруты движения обучающихся (воспитанников) от ОУ к стадиону, парку или спортивно-оздоровительному комплексу и обратно.

Данные схемы должны использоваться педагогическим составом при организации движения групп обучающихся (воспитанников) к местам проведения занятий вне территории ОУ.

Пути движения транспортных средств к местам разгрузки/погрузки и
рекомендуемые пути передвижения воспитанников
по территории образовательного учреждения



- - ограждение образовательного учреждения
- - - - -** - направление движения детей
- — — — —** - направление движения транспортных средств для хозяйственных нужд
- — — — —** - направление движения транспортного потока
-  - знак «Дети»
-  - знак 